

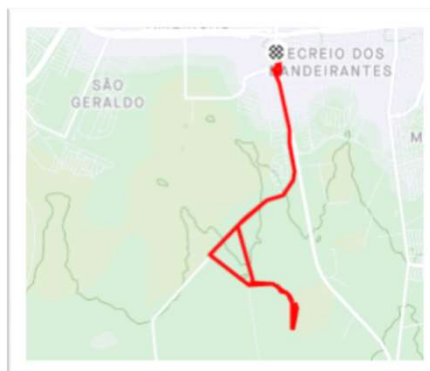


“CACHOEIRA DA GAIOLEIROS”

Saída: Região Damha/ Dan In Hotel



STRAVA ↓



PERCURSO: NÍVEL FÁCIL
TRAJETO TOTAL :11,51KM
ALTIMETRIA: 166 M

APOIO:



Desenvolvedores:

- Wander da Silva Vinhas
- Roberto Leite



“CACHOEIRA DA GAIOLEIROS E SUBIDA DO LIXÃO”

Saída: Região Damha/ Dan In Hotel



STRAVA ↓



PERCURSO: NÍVEL FÁCIL
TRAJETO TOTAL :18,79KM
ALTIMETRIA: 295 M



APOIO:



Desenvolvedores:

- Wander da Silva Vinhas
- Roberto Leite



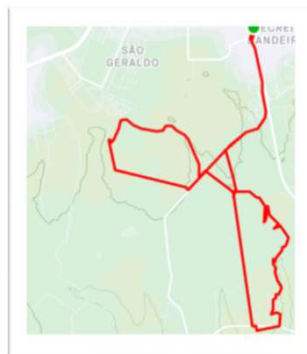


“CACHOEIRA DA GAIOLEIROS E CIRCUITO JIBOIA”

Saída: Região Damha/ Dan In Hotel



STRAVA ↓



PERCURSO: NÍVEL FÁCIL
TRAJETO TOTAL :22,48KM
ALTIMETRIA: 268M

APOIO:



Desenvolvedores:

- Wander da Silva Vinhas
- Roberto Leite





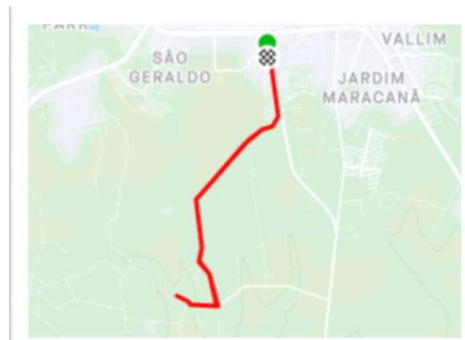


“Pedal Cachoeira da Biquinha”

Saída: Região Damha/ Dan In Hotel



STRAVA ↓



PERCURSO: NÍVEL FÁCIL
TRAJETO TOTAL :17,63KM
ALTIMETRIA: 187M

APOIO:



Desenvolvedores:

- Wander da Silva Vinhas
- Roberto Leite





“Pedal Cachoeira da Biquinha volta pela Havan”



Saída: Região Damha/ Dan In Hotel



STRAVA ↓



PERCURSO: NÍVEL FÁCIL
TRAJETO TOTAL :23,21KM
ALTIMETRIA: 257M

APOIO:



Desenvolvedores:

- Wander da Silva Vinhas
- Roberto Leite

